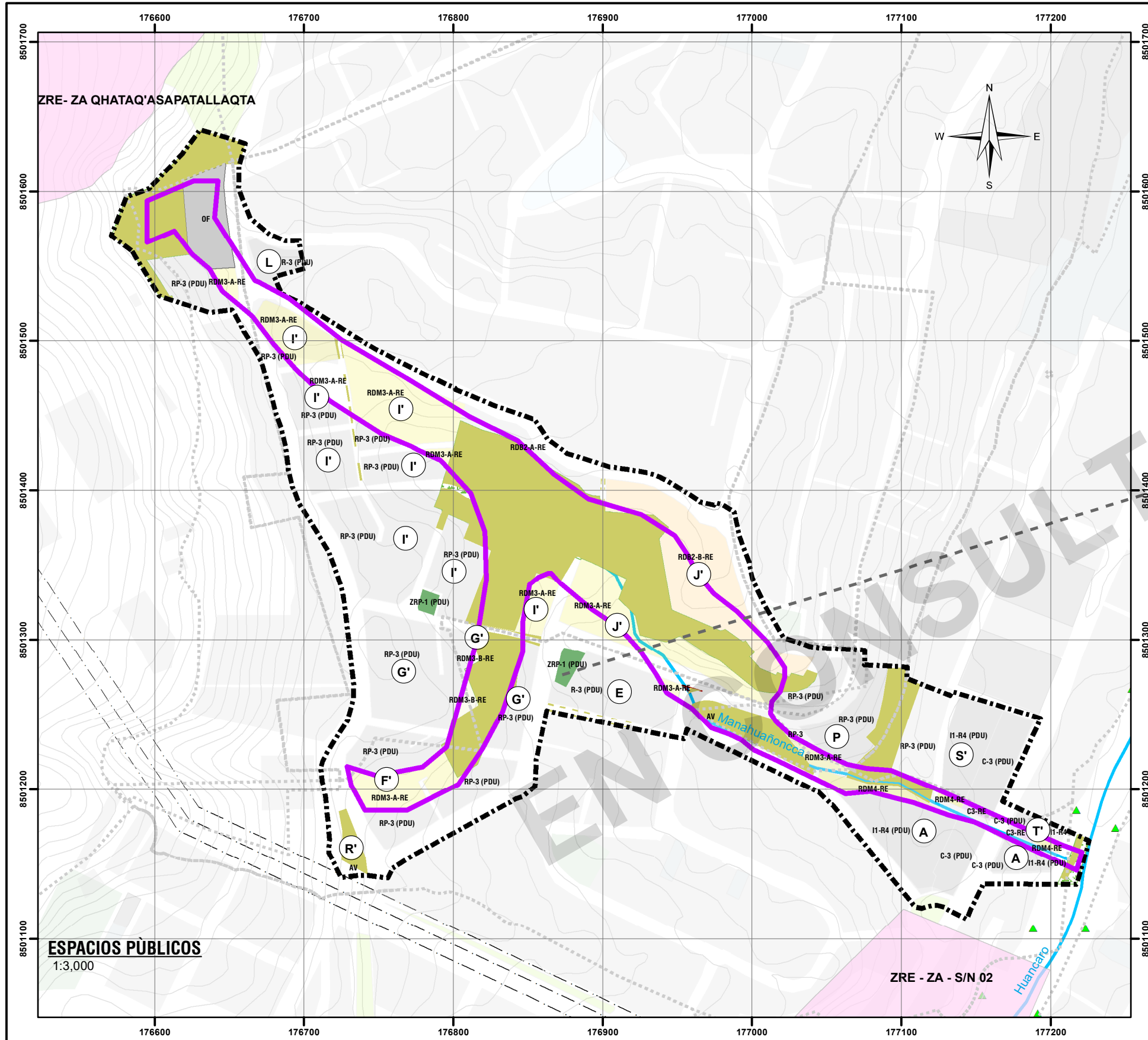
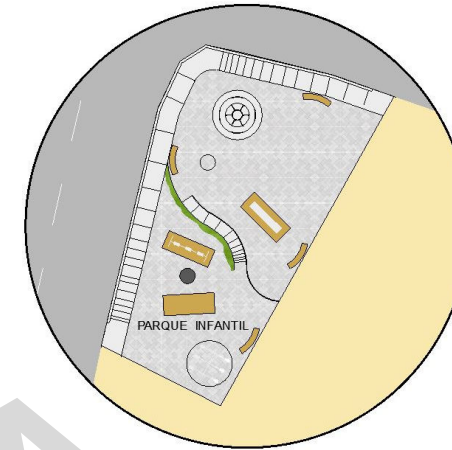


ESPACIOS PÚBLICOS

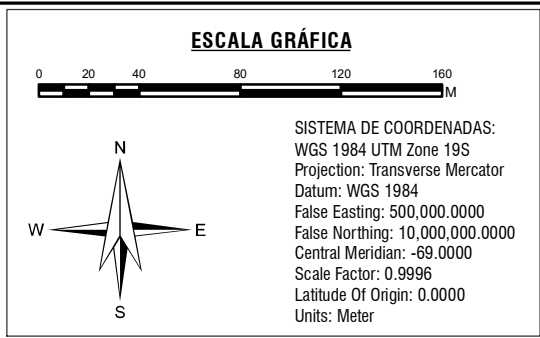
ZONA 2: ZONA DE RECREACIÓN ACTIVA - PARQUE INFANTIL



ESPACIOS PÚBLICOS
1:3,000



LEYENDA GENERAL			
	ZONA DE REGLAMENTACIÓN ESPECIAL		RDB2-A-RE
	AMBITO		RDM3-B-RE
	BORDE URBANO		RDM4-RE
	AGRUPACIONES URBANAS		C3-RE
	MURO DE CONTENCION		R-3 (PDU)
	CANAL		RP-3 (PDU)
	FAJA DE SERVIDUMBRE DE ALTA TENSION		I1-R4 (PDU)
	FAJA MARGINAL		C-3 (PDU)
	QUEBRADA		ZPCE
	CURVAS		ZA
	AREAS DE APORTE		
	ESPACIOS PÚBLICOS		
	AREAS VERDES		
	OTROS FINES		



	MUNICIPALIDAD PROVINCIAL DE CUSCO	GERENCIA DE DESARROLLO URBANO Y RURAL	
PLAN ESPECIFICO ZRESA04			
PROYECTO: "MEJORAMIENTO Y RECUPERACIÓN DE LAS CONDICIONES DE HABITABILIDAD URBANA EN 41 ZONAS DE REGLAMENTACIÓN ESPECIAL DE LA PROVINCIA DE CUSCO"			
ZONA: ZONA DE REGLAMENTACIÓN ESPECIAL			
MAPA: ESPACIOS PÚBLICOS			
FUENTE: - INEI - PDM 2018-2038 CUSCO - PDU 2013-2023 CUSCO	ELABORADO POR: EQUIPO TÉCNICO PM41ZRE LOS LÍMITES TERRITORIALES EN EL PRESENTE DOCUMENTO SON REFERENCIALES	ESCALA: 1:3,000 AGOSTO - 2021	CÓDIGO: MD-FC 06B